

„TUT GUT!“-WANDERWEGE

# HOCHKOGELBERG (GEMEINDE RANDEGG)

## Charakteristik:

Dort, wo das Mostviertel am schönsten ist – zwischen Moststraße und Eisenstraße –, ist der Hochkogelberg bei Randegg ein beliebtes Ausflugsziel. Die herrliche Landschaft und die traumhaften Aussichtspunkte ins Mostviertel locken viele auf den Hausberg der Amstettner. Von hier aus kann man in alle Himmelsrichtungen einen atemberaubenden Ausblick genießen. Nicht zuletzt gilt der Hochkogelberg als einer der besten Aussichtspunkte im Mostviertel. Erleben Sie die Alm hautnah und wandern Sie gemütlich zum Almhaus am Hochkogel-Gipfel oder besuchen Sie weitere Erlebnispunkte am Mostviertler Panorama-Höhenweg. Überaus reizvolle und abwechslungsreiche Wanderungen mit leichten Steigungen.

www.randegg.at



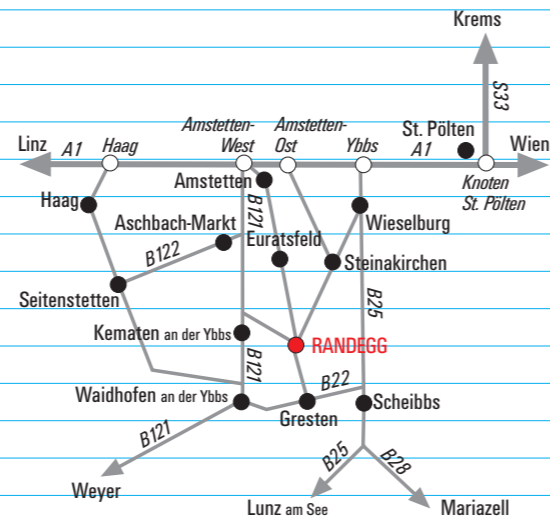
Fotos: © Gemeinde Randegg/Hochkogelberg

## Anreise mit dem Auto:

Nehmen Sie auf der Westautobahn A1 die Abfahrt Amstetten-Ost. Über Euratsfeld führt Sie der Weg weiter nach Randegg. Folgen Sie der Beschreibung „Hochkogel – Panoramahöhenweg“.

## Navigationsdaten:

Hochkogelberg 36, 3263 Randegg



## Ausflugstipps:

### PANORAMA-HÖHENWEG

Der rund 50 Kilometer lange Panorama-Höhenweg schlängelt sich entlang des Höhenrückens vom Sonntagberg über St. Leonhard am Walde bis zum Hochkogelberg oberhalb von Randegg. Von oben eröffnet sich ein fantastischer 360°-Rundumblick: weit übers Donautal, das Waldviertel und bis nach Tschechien, über die Bergwelt des Mostviertels, Oberösterreichs und der Steiermark.

### KLEINER ERLAUFTRADWEG

Der Kleine Erlauftraweg beginnt in Wieselburg und führt entlang der kleinen Erlauf. Er bietet landschaftliche und kulturelle Abwechslung für Radgenießer im Alpenvorland. In Randegg gilt als besonderes Highlight die Ruine Niederperwarth, welche direkt am Radweg liegt.



## Wander-Tipp:

Werfen Sie vor Ihrer geplanten Wanderung einen Blick auf den Wetterbericht. So verhindern Sie, vom Wetter überrascht und in eine mögliche missliche Lage gebracht zu werden.

## Wanderwinte:

**Panoramastüberl**  
Hochkogelberg 36, 3263 Randegg  
Tel.: 07487 21111 oder 0664 4911647  
www.panoramastueberl.at

**Almhaus Hochkogel**  
Hochkogelberg 10, 3263 Randegg  
Tel.: 0664 3633849 (Vera Resch)  
www.panoramastueberl.at/almhaus



Lass los!  
Geh los!  
Zeig Profil!  
Los geht's hier:  
[www.noetutgut.at](http://www.noetutgut.at)



# HOCHKOGELBERG (GEMEINDE RANDEGG)






Mostviertel




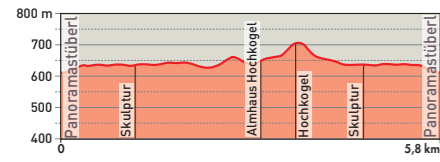


## Route 1

Panoramastüberl – Kapelle – Weltwegbetrachter – Bauernhof „Schaar“ – Almhaus Hochkogel – Aufstieg zum Gipfelkreuz – Panoramastüberl

➔ 5,8 km/8.300 Schritte  159 Hm  
 ca. 1 1/2 Stunden 

### Höhenprofil:

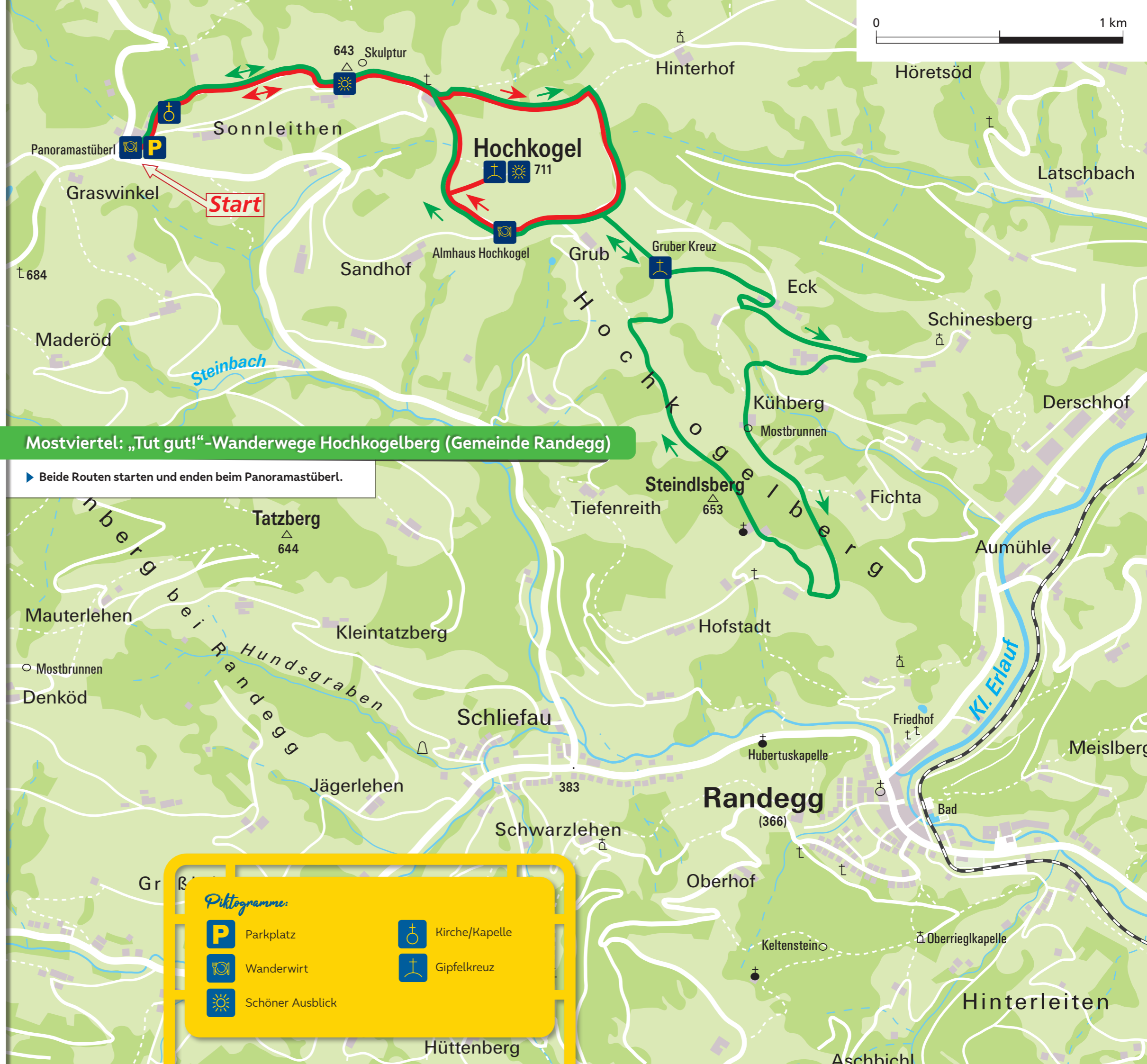
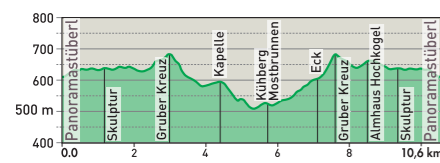


## Route 2

Panoramastüberl – Gruber Kreuz – Eck – Steindlsberg – Gruber Kreuz – Almhaus Hochkogel – Panoramastüberl

➔ 10,6 km/15.100 Schritte  339 Hm  
 ca. 2 3/4 Stunden 




### Höhenprofil:



## Mostviertel: „Tut gut!“-Wanderwege Hochkogelberg (Gemeinde Randegg)

▶ Beide Routen starten und enden beim Panoramastüberl.

**Piktogramme:**

 Parkplatz	 Kirche/Kapelle
 Wanderwirt	 Gipfelkreuz
 Schöner Ausblick	